







CARTE DE ZONAGE REGLEMENTAIRE

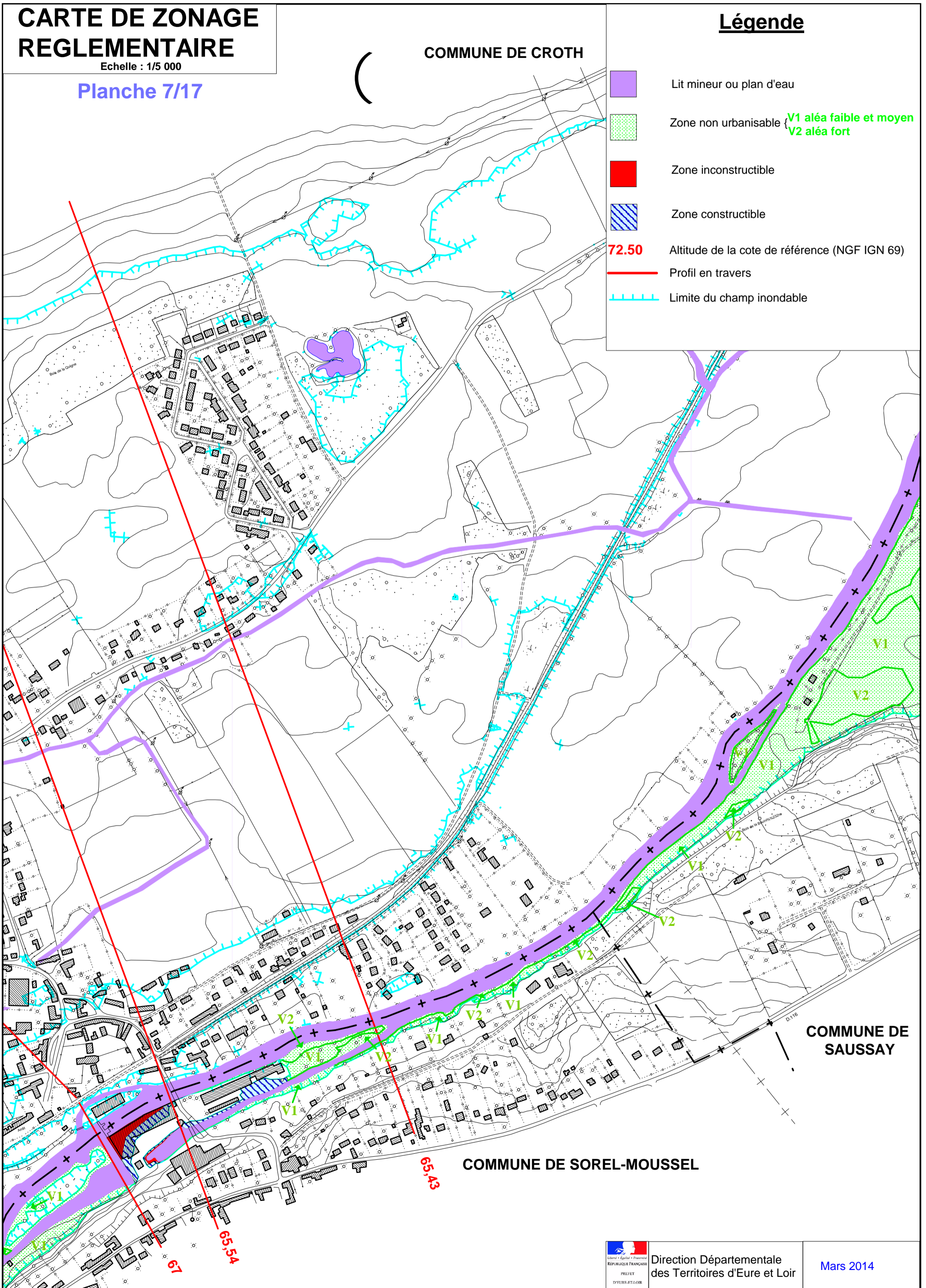
Echelle : 1/5 000

Planche 7/17

COMMUNE DE CROTH

Légende

-  Lit mineur ou plan d'eau
-  Zone non urbanisable { V1 aléa faible et moyen
V2 aléa fort
-  Zone inconstructible
-  Zone constructible
- 72.50** Altitude de la cote de référence (NGF IGN 69)
-  Profil en travers
-  Limite du champ inondable



COMMUNE DE
SAUSSAY

COMMUNE DE SOREL-MOUSSEL



Direction Départementale
des Territoires d'Eure et Loir

Mars 2014